



**КОМИТЕТ ИМУЩЕСТВЕННЫХ ОТНОШЕНИЙ
АДМИНИСТРАЦИИ ПЕРМСКОГО МУНИЦИПАЛЬНОГО ОКРУГА**

РЕШЕНИЕ

о размещении объектов № 3830

Пермский край
Пермский муниципальный округ

27.12.2024

Комитет имущественных отношений администрации Пермского муниципального округа разрешает Акционерному обществу «Газпром газораспределение Пермь» (ИНН 5902183841, ОГРН 1025900512670, почтовый адрес: 614000, г. Пермь, ул. Петропавловская, 43)

размещение объекта «Газопровод давлением до 1,2 Мпа, для размещения которого не требуется разрешения на строительство»

на землях муниципальная собственность.

на срок 1 год

Местоположение: расположенных по адресу: Пермский край, Пермский м.о.; с. Култаево, б-р Садовый, к дому 32а

Приложение: схема предполагаемых к использованию земель или части земельного участка.

Особые условия использования:

- 1) При размещении газопровода учесть параметры ширины проезда улично-дорожной сети, во избежание сужения полосы отвода дороги.
- 2) При условии получения разрешения на производство земляных работ.

Председатель комитета

(подпись, печать)

Е.А. Демидова



Схема предполагаемых к использованию земель или части земельного участка

Объект: Газопровод давлением до 1,2 Мпа, для размещения которого не требуется разрешения на строительство

Местоположение: расположенных по адресу: Пермский край, Пермский м.о., с. Култаево, б-р Садовый, к дому 32а

Площадь земель или части земельного участка, кв.м.: 84

Категория земель: земли населенных пунктов

Вид разрешенного использования: -


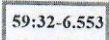






Описание границ смежных землепользователей:

От точки н1 до точки н2 - земельный участок с кадастровым номером 59:32:3250001:21012

От точки н2 до точки н3 - земельный участок с кадастровым номером 59:32:3250001:21018

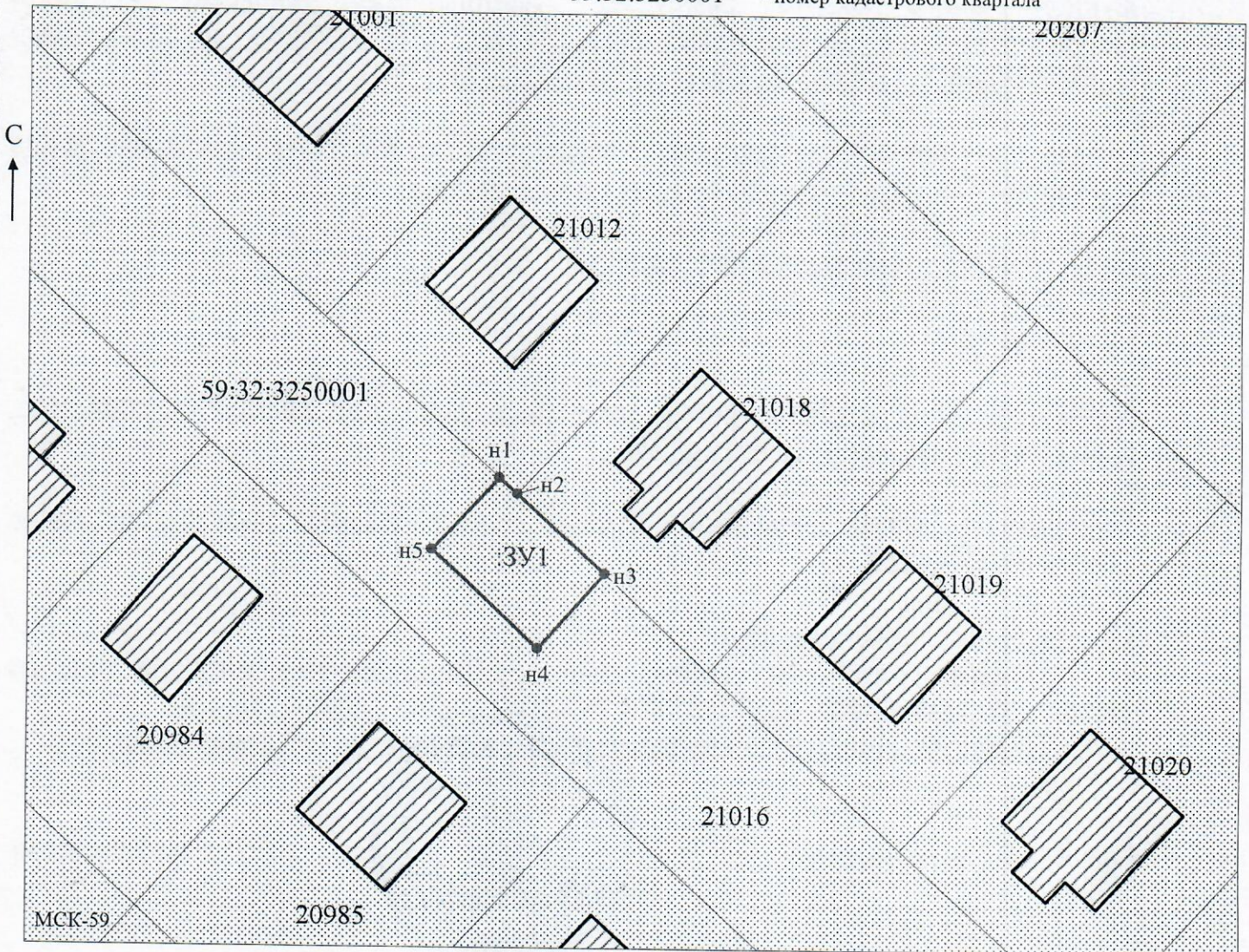
От точки н3 до точки н1 - земельный участок с кадастровым номером 59:32:3250001:21016

Условные обозначения:

- | | | | |
|--|---|---|--|
|  | - предполагаемый участок земель, на которых планируется размещение объекта |  | - зоны с особыми условиями использования территории, сведения о которых внесены в ЕГРН |
|  | - границы и номер земельного участка, сведения о которых внесены в ЕГРН |  | - обозначение запрашиваемого земельного участка |
|  | - границы и номер объекта капитального строительства, сведения о которых внесены в ЕГРН |  | - характерная точка границ земель или части земельного участка |
|  | - граница кадастрового квартала |  | - номер кадастрового квартала |

Каталог координат, м

№ точки границы	X	Y
н1	506274.83	2211839.04
н2	506273.57	2211840.42
н3	506267.40	2211847.15
н4	506261.77	2211842.03
н5	506269.20	2211833.91
н1	506274.83	2211839.04



Заявитель: _____

МП

Захарова

(подпись, расшифровка подписи)

Масштаб 1:500

/Захарова Е. Л.

(для юридических лиц
и индивидуальных предпринимателей)